





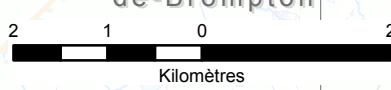


Légende

-  Autoroute
-  Route régionale
-  Route locale
-  Sentier motoneige
-  Piste cyclable
-  Zone forestière



Nom	Ref	Nom	Ref
2e Rang Est	D3	Hérons, Rue des	D3
2e Rang Ouest	D2	Jolin, Rue	C4
Salois, Chemin	D3	Joseph-Armand-	
5e Rang Est	D4	Bombardier, Autoroute	D1-E3
5e Rang Ouest	C3	(55)	
6e Rang Est	D4	Labbé, Rue	D3
6e Rang Ouest	C4	Labrie, Chemin	D3
7e Rang Est	D5	Lapierre, Rue	C4
7e Rang Ouest	C4	Leblond, Chemin	E4
Barrage, Chemin du	D3	Leblond, Rue	D3
Bernaches, Rue des	D3	Letendre, Rue	D3
Bibeau, Rue	D3	Morin, Rue	D3
Bouleaux, Rue des	D3	Parc, Rue du	D3
Carrier, Rue	D3	Préfontaine, Chemin	C3
Chabot, Chemin	D3	Principale, Rue (249)	D3
Chanoine-Groulx, Rue du	D3	Proulx, Rue	D3
Dion, Chemin	D3	Rivière Sud, Chemin de la	E3
Église Est, Rue de l'	D3	Rivière Nord, Chemin de la	D1
Église Ouest, Rue de l'	C2	Robert, Chemin	D3
Étang, Chemin des	D3	Saint-Pierre, Rue	D3
Frappier, Rue	D3	Salois, Chemin	D3
Godbout, Rue	D3	Simard, Rue	D3
Goyette, Rue	E3	Therrien, Rue	D3
Hameau, Rue du	E3		



Source :
SIGAT, MAMROT, MRNF, CIC
Gouvernement du Québec,
2000, 2002, 2005, 2007, 2009

Réalisation :
 Val-Saint-François
MRC

RÉGION DE L'ARMAND BOMBARDIER
Service d'aménagement et d'urbanisme
Juin 2010